

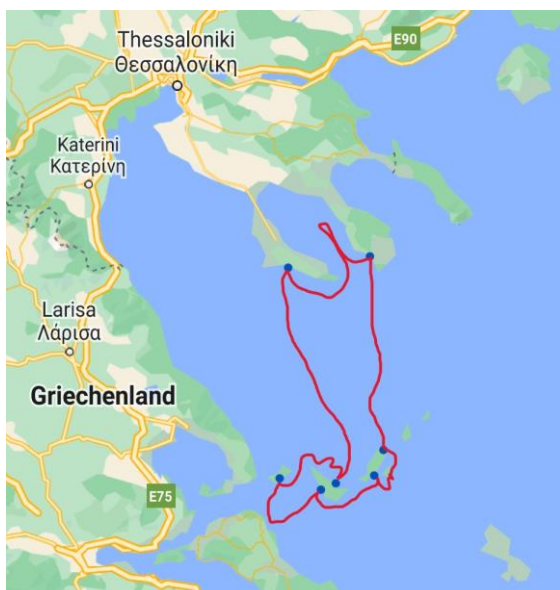
# Griechenland - Ägäis Frühjahr 2023

Crew: Gabi, Hilka, Klemens & Maik,

Skipper: Matthias Haller



Unsere Yacht, Argonatis, eine Bavaria 46 Cruiser



## **Planung, Vorbereitung**

---

Nach Corona wollten wir wieder die Segelsaison in Griechenland eröffnen. Unsere Vereinskameraden Hilka und Klemens konnten wir dafür gewinnen (sie waren noch nie in Griechenland segeln!!!)

Wir charterten wieder bei unserem Freund Maik, eine Bavaria 46 Cruiser, Bj. 2008, mit der wir schon einige Male unterwegs waren. Sie ist zwar schon etwas älter, aber in einem sehr guten technischen und auch optischen Zustand und hat uns noch nie im Stich gelassen. Da Maik, mittlerweile schon 71 Jahre alt, nur noch zwei Boote zum verchartern hat, luden wir ihn ein, mit uns zu segeln und Urlaub zu machen. In den Häfen sind gute Tipps und Kontakte immer von Vorteil. Dort treffen wir immer sehr nette Leute, genießen die schöne Landschaft und das leckere Essen. Wir freuten uns schon auf erlebnisvolle Tage, die es auch werden sollten.

Die Großwetterlage war dieses Jahr nicht so stabil wie in den Vorjahren und so packten wir auch unser Ölzeug mit ein. Leider sagte der Wetterbericht kein stabiles Hoch voraus, aber dafür Wind zum Segeln.

## **Unser Charter-Törn in der Ägäis**

**Dienstag, 25. April. 2023**

**Flug: Berlin - Thessaloniki – Porto Koufos**

---

...mit dem Flieger von Berlin-Schönefeld nach Thessaloniki in Mazedonien, wo Maik, unser Freund, der schon auf uns am Flughafen wartete, um uns zum Boot zu bringen, welches in Porto Koufos lag, etwa 1 ½ Autostunden von Thessaloniki entfernt. Im Hafen angekommen fuhren wir noch zu einem großen Supermarkt und kauften noch ordentlich ein, damit keine kulinarischen Wünsche an Bord offenblieben.



Gabi, Hilka und Klemens beim „bunkern“



Abendliche Runde

**Mittwoch, 26. April. 2019**

**Porto Koufos -- Pelagonissi, Sporaden , 39,9 sm**

---

Punkt 7:00 war wecken, Frühstück, Boot klarmachen und neue Genua drauf ziehen. Um 10:40 Uhr konnten wir Richtung Sporaden Segeln. Wie angekündigt bezog es sich langsam und wir sahen schon das Gewitter über Skiatos aufziehen. Dennoch schafften wir es ohne groß nass zu werden um 17:50 Uhr in der nördlichen gut geschützten Bucht von Pelagonissi, Planitti, vor Anker zu gehen. Der Wind hatte nun auf gute 7Bft aufgefrischt und das Boot vibrierte bei den Böen die schon mal 8 Bft hatten.



Boot klar machen und PYC – Stander setzen



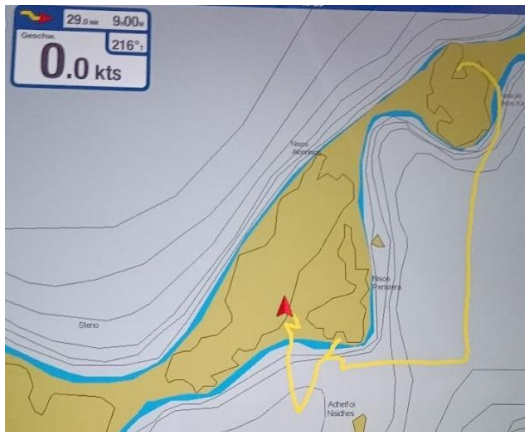
Klemens und Maik waren gut drauf

Die Ägäis mit den drei Finger und unten die Inselgruppe der nördlichen Sporaden, wo wir die nächsten Tage verbringen wollten.



**Donnerstag, 27. April. 2023**

**Pelagonissi – Alonissos /Steni Vala – 29 sm**



*Inselhüpfen*

*Mesechen (kleine Zwischenmahlzeit) in kleiner Bucht*

Nach stürmischer Nacht ging es weiter, jetzt unter vollen Segeln entlang der Südseite der Sporaden. Maik führte uns zur Mittagszeit in eine geschützte Ankerbucht, wo wir unser Mesechen an Bord genossen. Ziel heute war Steni Vala, wo wir schon so oft die Ruhe und das leckere Essen genossen haben. Zu Beginn der Saison ist es noch sehr ruhig, was sich in der Hauptsaison stark ändert.



*Im Cafe bei Costa, einem Freund von Maik*



*Steni Vala, ein Geheimtipp, sehr schön !!!*

**Freitag, 28. April. 2023**

**Alonissos --- Skopelos, Neo Klima – 25,8 sm**



*Unser gemütliche Kurs bei den Sporaden*



*Ankerbucht Südseite von Skopelos*

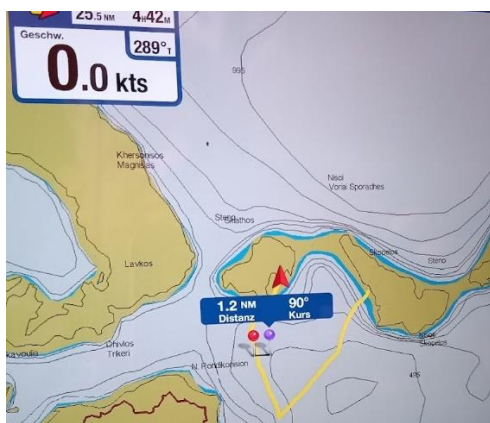
Nach gutem Frühstück ging es bei strammem Wind und Sonnenschein weiter. Unser Mittagessen nahmen wir wieder in der nächsten tollen Ankerbucht ein. Maik Tipps sind doch die Besten!!!



Im Hafen von Neo Klima waren wir mit den Fischern alleine. Hier verbrachten wir mit Grillem am Hafen eine ruhige Nacht und genossen am Morgen einen schönen Spaziergang durch den Ort, der auch einen sehr schönen Bäcker mit vielen Leckereien hat.

**Samstag, 29. April. 2023**

**Skopelos, Neo Klima – Skiatos 25,8 sm**



Skiatos, mit seiner sehr schönen Altstadt

Bei gutem Wind erkundeten wir das Revier und genossen das schöne Segeln. Auf Skiatos legt man römischkatholisch an, aber nur, wenn noch ein Plätzchen an der Kaimauer frei ist. Wir hatten Glück und kehrten nach einem ausgiebigem Rundgang bei einem super Gyrosladen ein und ließen es uns schmecken.

**Sonntag, 30. April. 2023**

**Skiatos --- Skopelos Stadt – 31,8 sm**

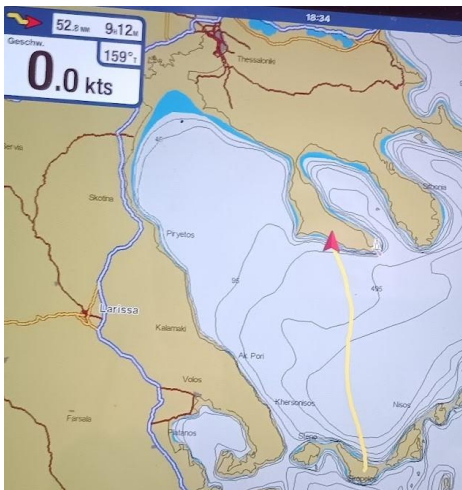
Am nächsten Morgen ging es zum Bäcker und danach nochmal durch die Straßen von Skiatos. Wieder einmal begrüßte uns die Ägäis mit schönem Segelwetter, bei dem wir nun auch unseren 160 m<sup>2</sup> Genacker setzen konnten.



Ziel war heute Skopelos Stadt wo wir in die Taverne, „bei Maria“ einkehrten.

**Montag, 01. Mai. 2023**

**Skopelos Stadt nach Neos Skioni – 52,8 sm**



Heute ging es wieder gen Norden und ein langer Segeltag bei meist gutem Wind wartete auf uns. Leider nahm der Wind zum Nachmittag langsam ab, sodass wir die letzten 10 sm unter Maschine fahren mußten. Nach dem Anlegen und Klarschiffmachen, unternahmen wir wie immer einen kurzen Bummel durch den kleinen Fischerort und anschließend machten wir es uns an Bord gemütlich.

**Dienstag, 02. Mai. 2023**

**Neos Skioni nach Porto Koufos 39,7 sm**



„Kreuzkurs“



Tavernen direkt 50 Meter vom Schiff entfernt

Bisher hatte es das Wetter gut mit uns gemeint. Eigentlich wollten wir noch nach Nikiti fahren, da aber für den nächsten Tag starker Ostnordost angesagt war, zu dem mit Starkwind und Gewitter, verkürzten wir unseren Törn um einen Tag und nahmen Kurs auf Porto Koufos. Nach ca. 1,5 Stunden Motorfahrt frischte der Wind immer mehr auf und wir dampften bei 5-6 Bft in Böen 7 Bft ordentlich gegen eine bis zu 2 Meter hohe Welle an. Das machte noch einmal richtig Spaß. Abends lagen wir recht ruhig in dem geschützten Naturhafen von Porto Koufos und ließen den Abend in einer Taverne ausklingen.

**Mittwoch, 03. Mai. 2023**

**Hafentag mit ausgiebiger Wanderung**



Morgenstimmung Porto Koufos



Einfahrt Naturhafen Porto Koufos

Hier lagen wir ruhig, umgeben von ca. 300 m hohen Bergen, sodass wir vom vielen Wind nicht viel mitbekamen. Oberhalb der Hafeneinfahrt gibt es immer noch Befestigungsanlagen die wir besichtigt haben. Diese Anlagen dienten zur Sicherung des Hafes, da er im zweiten Weltkrieg von den Deutschen als U-Bootstützpunkt genutzt wurde.

Abends kehrten wir noch einmal in eine schöne Taverne mit Blick auf den Berg Atos ein. Zum Glück kamen die angekündigten starken Gewitter erst in der Nacht bei uns an.



Einfach nur lecker



Berg Atos mit Wolke

### ***Donnerstag, 04. Mai. 2023    Fahrt nach Thessaloniki und Rückflug nach Berlin***

---

Am Ende unseres tollen Frühjahrstörns sind wir sehr dankbar, das wir griechische Gastfreundschaft kennen und schätzen lernen durften, alte und neue Freunde getroffen haben und wir sicherlich wiederkommen werden.



Matthias    ---    Gabi    ---    Hilka    ---    Klemens



### **Infos zum Wetter, die Wettervorhersage, Großwetterlage**

---

Wir informierten uns allgemein über Radio und Internet.

Hierfür nutzten wir die Apps von Windfinder, Wetter.com, Windy.app und PredictWind.



Tabellarische Übersicht der Hafentage und Strecken						
Tag	Datum	Hafen / Ankerplatz / Position auf See (Nachts)	Zeit/Std	Strecke/sm	davon gesegelt	Fahrt /Ø kn
						Ø kn
1	26.04.	Porto Koufos nach Pelagonissi, Sporaden	7,00	39,9	13,5	5,7
2	27.04.	Pelagonissi, Sporaden nach Steni Vala, Alonissos	7,00	29,0	26,5	4,1
3	28.04.	Steni Vala, Alonissos nach Neo Klima auf Skopelos	5,75	25,8	22,8	4,7
4	29.04.	Neo Klima auf Skopelos nach Skiatos Stadt	4,50	25,5	24,5	5,7
5	30.04.	Skiatos nach Skopelos Stadt	6,50	31,8	30,8	4,9
6	01.05.	Skopelos Stadt nach Neos Skioni	8,75	52,8	35,0	6,0
7	02.05.	Neos Skioni nach Porto Koufos	6,50	39,7	33,0	6,1
		<b>Summe:</b>	<b>46,00</b>	<b>244,5</b>	<b>186,1</b>	<b>5,3</b>
				100 %	76 %	

